

Leica Viva GNSS

Das vielseitigste GNSS



- when it has to be **right**

Leica
Geosystems

Ihr Anspruch: Ein vielseitiges GNSS System

Erleben Sie Leica Viva GNSS
Sie finden kein flexibleres System

4 Säulen der Vielseitigkeit

1

Zuverlässige Technologie



Leica Viva GNSS basiert auf dem Wissen und der Erfahrung vieler Jahre – Zuverlässigkeit und Genauigkeit zeichnen das Leica GNSS aus. Sie schätzen es, Ihre Aufträge mit hoher Qualität durchzuführen? Mit Leica Viva GNSS verfügen Sie über eine zuverlässige Ausrüstung, die Ihnen ein Höchstmaß an Produktivität ermöglicht.

2

Für all Ihre Messaufgaben



Ob als Lotstab- oder Rucksackvariante, auf einem Fahrzeug oder Boot, als mobile Basisstation oder längerfristige Installationen für Überwachungsaufgaben, die GS10 und GS15 Empfänger erfüllen jegliche Messanforderungen perfekt.

Leica
SmartTrack



Leica
SmartCheck




Einfache
Referenz-Station



Leica SmartStation

Leica GS15



System

Welche Aufgabe sich Ihnen auch stellt, Leica Viva GNSS passt sich perfekt an – heute und in Zukunft.



Leica Antenna-
Technologie



Wechselbare
RTK Geräte



RINEX
Aufzeichnung



Leica GS15

Leica SmartPole

3

Zukunftssicher



Sie brauchen heute nicht die volle Funktionalität, aber vielleicht in Zukunft. Stimmen Sie die Ausstattung Ihres GS10 oder GS15 auf Ihre heutigen Bedürfnisse ab. Sie haben die volle Sicherheit, die Empfänger jederzeit für Ihre zukünftigen Anforderungen nachrüsten zu können.

4

Robust



Ob im Betrieb auf der Baustelle, im Feld, unter dichtem Bewuchs, in der Wüste oder in den Bergen, bei extremen Temperaturen von 65°C Hitze oder -40°C Kälte – nichts kann den Leica Viva GNSS Instrumenten etwas anhaben. Mit der neuen integrierten Antenna Technologie kann eine Antenne weder vergessen oder beschädigt werden, noch verloren gehen.



Leica GS10

... let us inspire you



Ihr Anspruch: Einfache Bedienung

Erleben Sie Leica Viva GNSS Einfacher geht es nicht

Mit Leica Viva GNSS erledigen Sie Ihre
Aufträge einfach, schnell und produktiv
- mit höchstem Messkomfort.

SmartWorx Viva Software
Einfach produktiv



Universale Viva
Dockingstation



Funk zur
Totalstation



Integrierte digitale
2 Megapixel Kamera



Leica Intenna-
Technologie



SD/CF Karte, USB,
WLAN, Bluetooth®



4-fach einfach



1

Wählen



Leica GS15 und GS10 GNSS Empfänger; Leica CS15 und CS10 Feld Controller; SmartWorx Viva und SmartWorx Viva LT. Im Vergleich zu anderen Systemen sind alle Komponenten perfekt aufeinander abgestimmt. Wählen Sie die Ausrüstung, die Sie im Moment benötigen. Erweitern Sie Leica Viva GNSS, wenn Ihre Anforderungen wachsen.

2

Verbinden



Funkgeräte, GSM/GPRS/UMTS Modems, WLAN und *Bluetooth*® bieten alle Wege der Datenübertragung für Totalstationen und die RTK Vermessung. Mit der neuen Antenna Technologie werden Antennen weder vergessen oder beschädigt noch gehen sie verloren.

3

Erfassen



Einfach, aber produktiv erfassen Sie Ihre Messdaten mit der Leica Viva SmartWorx Software auf den neuen Feld Controllern CS10/CS15. Sie können sogar über das Web-Interface am PC eine Voreinstellung des GNSS Systems vornehmen und es im Feld über einfachen Knopfdruck am Empfänger ohne Feld-Controller betreiben.

4

Kombinieren



Nach dem Außendienst können Sie mit Leica Geo Office die Daten im Büro einlesen, auswerten, ausgleichen und exportieren. Viele CAD-Formate können Sie bereits von den Controllern direkt im Feld ausgeben: GSI, DXF, XML, FBK, RW5 und viele weitere.



... let us inspire you



Ihr Anspruch: Eine modulare Messau

Wir sind für Sie da

Aktive Online Information



Über das myWorld Portal können Sie Ihre Produkte aktualisieren, mit Optionen aufwerten und den aktuellen Stand von Service- und Supportfällen prüfen. Ebenso stehen Ihnen rund um die Uhr aktuelle Informationen zu Trainingsangeboten zur Verfügung.

Ihr Vorteil: Sie sparen Zeit und Geld, da die Information vorliegt, wann immer Sie es wünschen.

Aktiver Technischer Service

Bestens ausgebildete Techniker in einem weltweiten Netz autorisierter Werkstätten garantieren besten technischen Service.

Ihr Vorteil: Im Fall einer Reparatur oder einer Instrumentenwartung profitieren Sie von minimaler Ausfallzeit durch kurze Reparaturzeiten oder ein Ersatzinstrument. Sie können Ihren Messauftrag termingerecht ausführen.

Aktives Kunden Training



Verschiedenste Weiterbildungsangebote garantieren optimales Wissen - über modernste Online Medien, in Schulungskursen oder Vor-Ort-Trainings bei Ihnen.

Ihr Vorteil: Sie wählen das Training, das Ihnen den effizientesten Einsatz Ihres Instruments gewährleistet.

Aktiver Kunden Support


Supportingenieure unterstützen Sie mit umfassendem Produktwissen bei der Lösung Ihrer Aufgabe.

Ihr Vorteil: Lösen Sie Ihre Aufgaben mit höchster Effizienz und minimieren Sie Ihre Messzeiten durch beste Unterstützung.

Erleben Sie die Leica Alle Instrumente sind

Mit Leica Viva haben Sie ein komplettes System. Heute effizient und bestens vorbereitet auf die Herausforderungen von Morgen.

Leica Viva TPS



Leica TPS1200+

Leica Viva T

Leica SmartStation



Leica CS15



Leica CS10

Leica Viva Contr



ACTIVE customer care

FOR ALL INSTRUMENTS


Grundausstattung

Viva Familie voll kompatibel

TPS & GNSS



Controller & Software



Die Komplettlösung

Viva Controller & Software

Leica Viva beinhaltet eine einmalige Auswahl an kabellosen Feld-Controllern. Mit der einfachen und umfassenden Software können Sie sofort arbeiten und Sie erledigen Ihre Jobs in kürzester Zeit.
Ihr Vorteil: Ideale Controller und Software für unerreichte Effizienz.

Viva GNSS

Leica Viva GNSS bietet Ihnen die nötige Vielseitigkeit für Ihre GNSS-Messungen. Voll integriert oder modular: mit Viva GNSS haben Sie immer die richtige Lösung zur richtigen Zeit.
Ihr Vorteil: Die einzige zukunftsfähige GNSS-Lösung.

Viva TPS

Leica Viva TPS ist die schnellste Totalstation in ihrer Klasse. Eine große Modellauswahl, bestes Ein-Personen-Messsystem, hochgenaue EDM-Leistung und einfachste Bedienung.
Ihr Vorteil: Die beste Totalstation für Ihre Aufgaben.

Viva GNSS & TPS

Kombinieren Sie GNSS & TPS. Mit der einzigartigen SmartStation oder dem vielseitigen SmartPole benötigen Sie weniger Aufstellungen und Kontrollpunkte.
Ihr Vorteil: Sie erledigen Ihre Messungen mit maximaler Flexibilität.

... let us inspire you



Ob Sie ein Objekt auf einer Baustelle abstecken, oder ob Sie genaue Messungen eines Tunnels oder einer Brücke benötigen; ob Sie die Fläche eines Grundstücks ermitteln, die Position eines Strommastes bestimmen, oder Objekte für Bestandspläne erfassen – Sie brauchen immer zuverlässige und genaue Messdaten.

Leica Viva kombiniert ein breites Spektrum innovativer Produkte, damit Sie Ihre täglichen Aufgaben in der Vermessung effizient lösen. Die einfach strukturierten, und dennoch vielseitigen Leica Viva Innovationen an Hardware und Software definieren moderne Technologie neu, und bieten Ihnen höchste Performance und Produktivität. Erleben Sie mit Leica Viva Ihre Visionen neu.

When it has to be right.

Swiss Technology
by Leica Geosystems



**Total Quality Management –
unser Engagement für totale
Kundenzufriedenheit.**

Das **Bluetooth®** Warenzeichen und Logo sind Eigentum von Bluetooth SIG, Inc. und werden von Leica Geosystems AG gemäß Lizenzvereinbarung genutzt. Weitere Warenzeichen und Bezeichnungen gehören den entsprechenden Eigentümern.

Abbildungen, Beschreibungen und technische Daten sind unverbindlich. Änderungen vorbehalten.
Gedruckt in der Schweiz. Copyright Leica Geosystems AG, Heerbrugg, Schweiz, 2009.
774090de – VI.09 – RDV



Leica Viva
Übersichtsbroschüre



Leica Viva TPS
Produktbroschüre



**Leica SmartWorx
Viva**
Produktbroschüre



Leica Viva LGO
Produktbroschüre



Leica Zeno
Produktbroschüre